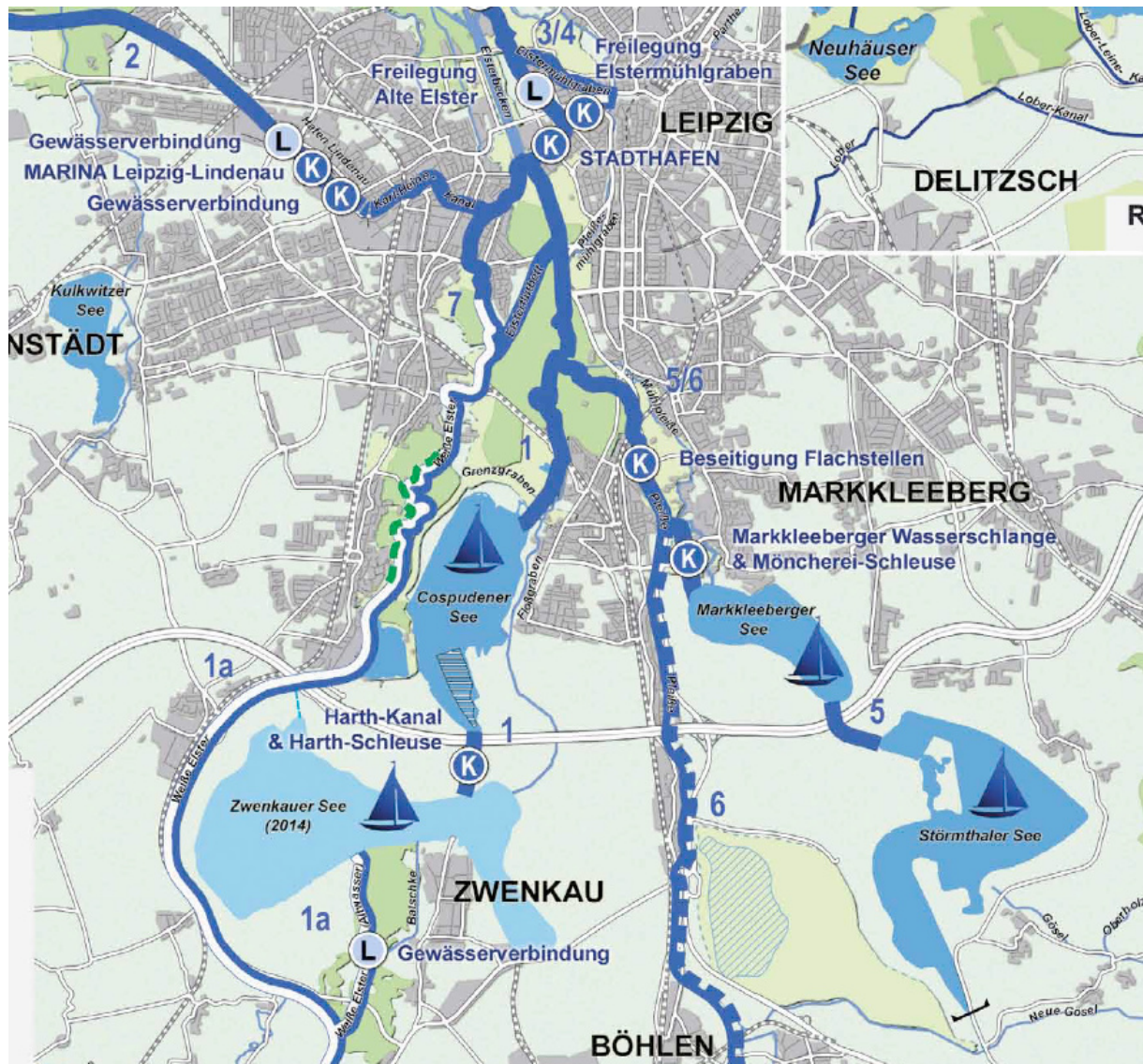









Der Touristische Gewässerverbund Leipziger Neuseenland





Gewässerverbund 2030 - Leitplan (Stand 2012)

-  LeipzigBoat-Gewässer (gewässerangepasste Motorboote, Kanutourismus)
-  LeipzigBoat-Gewässer langfristige Motorboot-Nutzung in Prüfung
-  Kanu-Gewässer
-  Naturvorrangbereich (Natura 2000-Schutz) Reglementierung der Kanu-Nutzung
-  Tagebauseen einschließlich Verbindungsgewässer Nutzung für alle Bootstypen (Flutung: Angabe in Klammer)

Natura 2000 Schutzgebiete

-  FFH-Gebiet
-  Vogelschutzgebiet

Wesentliche Baumaßnahmen (Gewässerverbindungen, Fisch-Boots-Pässe, Schleusen)

-  Baumaßnahme kurzfristig (bis 2017)
-  Baumaßnahme langfristig (bis 2030)

weiterhin Steganlagen, Einsatzstellen und Umtrageeinrichtungen (ohne Darstellung)

Herausgeber:



Stadt Leipzig

Grüner Ring Leipzig
c/o Stadt Leipzig, Dezernat Umwelt, Ordnung, Sport
Bürgermeister Heiko Rosenthal
Martin-Luther-Ring 4 - 6/Neues Rathaus
04109 Leipzig



**Kommunales Forum
Südraum Leipzig**

Zweckverband Kommunales Forum Südraum Leipzig
Rathausplatz 1
04416 Markkleeberg