

Antrag an die Fluglärmkommission des Flughafens Leipzig/Halle für die Beratung am 06.04.2016

Aktiver Lärmschutz in der Nachtkernzeit (00:00- 05:00)

Antragstext:

Die Fluglärmkommission des Flughafens Leipzig/Halle empfiehlt dem Staatsministerium für Wirtschaft, Arbeit und Verkehr den Pkt. 3.2.1. *Regelungen des Nachtflugverkehrs*: wie folgt zu ergänzen:

In der Nachtkernzeit von 00:00 Uhr bis 05:00 Uhr sind Starts von der Südbahn über die kurze westliche und östliche Nordabkurvung untersagt.

Begründung:

In der besonders gesundheitskritischen Nachtkernzeit erfolgen bis zu 100 Starts und Landungen über die siedlungsnah SLB Süd. Der Dauerlärmpegel in den über 5 km vom Flughafen entfernten Leipziger Stadtteile liegt bei bis zu 60 Dezibel, mit Spitzen bis zu 70 Dezibel (siehe unten angefügtes Beispiel vom 25.02.2016). Besonders laut für die Stadtteile Wahren, Lützschena-Stahmeln und Lindenthal ist die östliche kurze Nordabkurvung und für die Stadtteile Böhlitz-Ehrenberg, Burghausen und Rückmarsdorf die westliche kurze Nordabkurvung von der SLB Süd.

Der Grund ist für die zusätzliche Lärmbelastung ist, dass durch die Abkurvung und Steigung der Flug- und damit verbundene Lärmstrahl direkt auf die dichtbesiedelten Wohngebiete trifft.

Die kurzen Nordabkurvungen werden ausschließlich aus wirtschaftlichen Interessen geflogen. Laut Vorgaben der Deutschen Flugsicherung gelten für den Nachtflugbetrieb folgende Prioritäten:

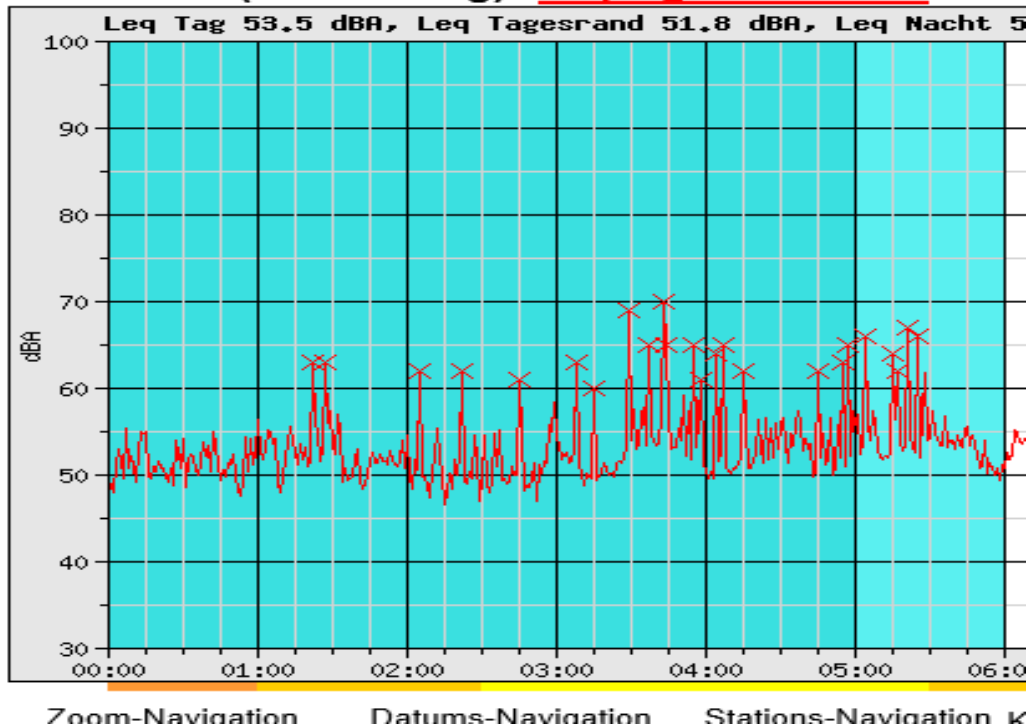
1. Sicherheit
2. Lärm- und Gesundheitsschutz
3. Wirtschaftlichkeit.

Anlage

Nachtfluglärm am 25.02.2016

Online Lärmmessung

25.02.2016 (Donnerstag): **Leipzig/Stahmeln 2**



Kurze östliche Nordabkurvung am 16.12.2015, 03:40 Uhr
Flug DHK 120 Lärmpegel in Stahmeln 70 Dezibel (DFLD- Messstation Stahmeln 2)

Flugspuren: Region Leipzig/Halle

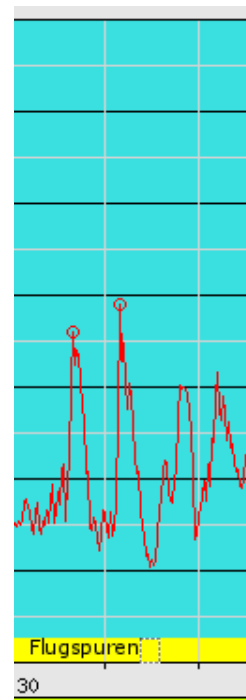
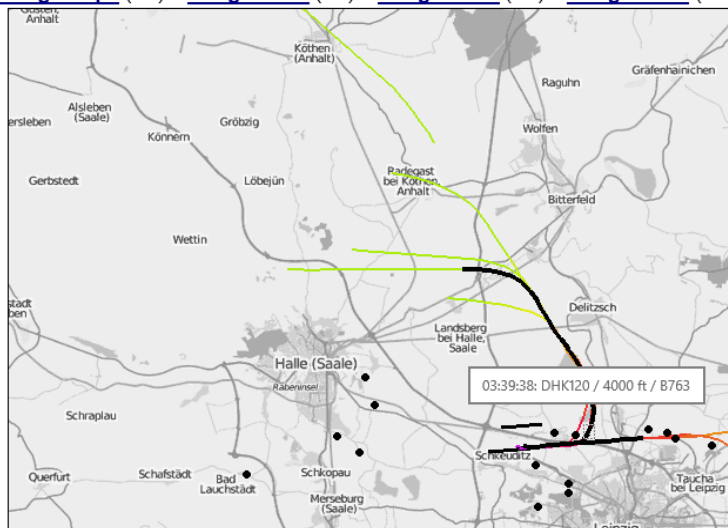
[Regio](#)

16.12.2015 (Mittwoch) / 03:33:30-03:48:30 / Schwarz markiert: 03:41:00 Uhr ±

◀ 16.12.2015 ▶ ABSCHICKEN ◀ ◀ 03:41:00 ▶ ▶ ± 7,5 min ▾

Für mehr Infos, bitte **schwarze** Flugspur oder Stationspunkt anklicken

[GoogleMaps \(2D\)](#) [GoogleEarth \(2D\)](#) [GoogleEarth \(3D\)](#) [GoogleEarth \(4D\)](#)



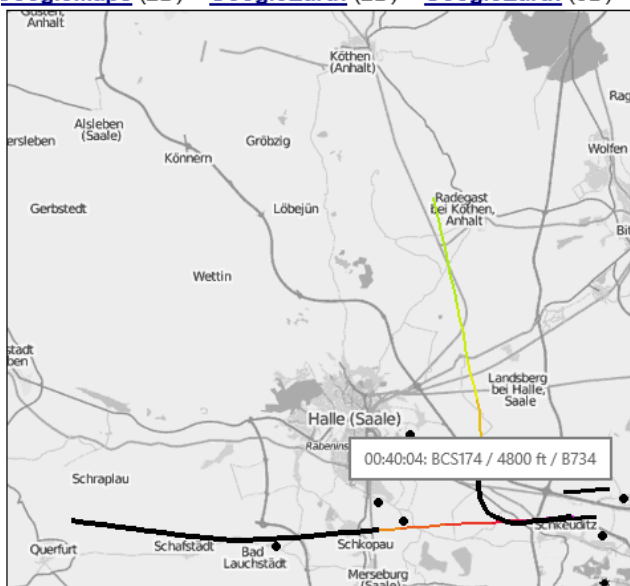
Kurze westliche Nordabkurzung am 23.12.2016, 00:40 Uhr
Flug BCS174 Lärmpegel in Böhlitz- Ehrenberg 69 Dezibel DFLD- (Messstation
Böhlitz- Ehrenberg)

Flugspuren: Region Leipzig/Halle

23.12.2015 (Mittwoch) / 00:31:30-00:46:30 / Schwarz markie

◀ 23.12.2015 ▶ ABSCHICKEN ◀◀ 00:39:00 ▶▶

Für mehr Infos, bitte **schwarze** Flugspur oder Stationspunkt an
[GoogleMaps](#) (2D) [GoogleEarth](#) (2D) [GoogleEarth](#) (3D)



Leipzig/Böhlitz-Ehrenberg

